

南部総合県民局県土整備部(阿南)総合管内図



3工区 (阿南小松島線)
低木 A=112.4m²

2工区 (大林那賀川阿南線)
低木 A=129.9m²

1工区 (中島港線)
高木 N=120本
低木 A=726.6m²

5工区 (大林津乃峰線)
寄植 A=57.1m²
低木 A=57.1m²

4工区 (国道195号)
寄植 A=286.8m²
高木(防除)120本
低木(防除)7本

出典：国土地理院発行5万分1地形図 5万分1地形図(国土地理院)を加工して作成

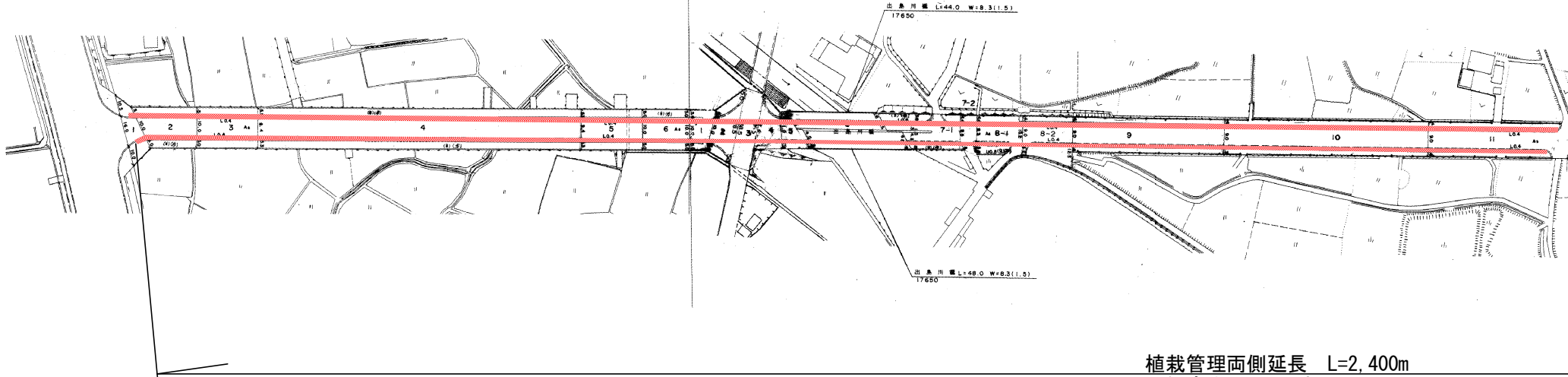
	高木剪定 (夏期)	低木剪定	寄植部草抜き (夏期)	寄植部草抜き (秋期)	寄植薬剤散布	高木 (防除)	中木 (防除)
1工区	120	1682.8	726.6	726.6	1682.8		
2工区		129.9	129.9		129.9		
3工区		112.4	112.4		112.4		
4工区		286.8			286.8	120	7
5工区		57.1	57.1				
賀単	本	m ²	m ²	m ²	m ²	本	本
賀合	120	2269.0	1026.0	726.6	2211.9	120	7
計上	120	2270	1030	730	2210	120	7

実施設計図面

業務名	JR6阿土 中島港線他 阿南・那賀川他 植栽管理業務
路線名等	中島港線他
業務箇所	阿南市那賀川町上福井他
図面名	位置図
縮尺	— 図面番号 1 / 5
徳島県南部総合県民局県土整備部(阿南)	

1工区 平面図

那賀川町上福井～中島



植栽管理両側延長 L=2,400m

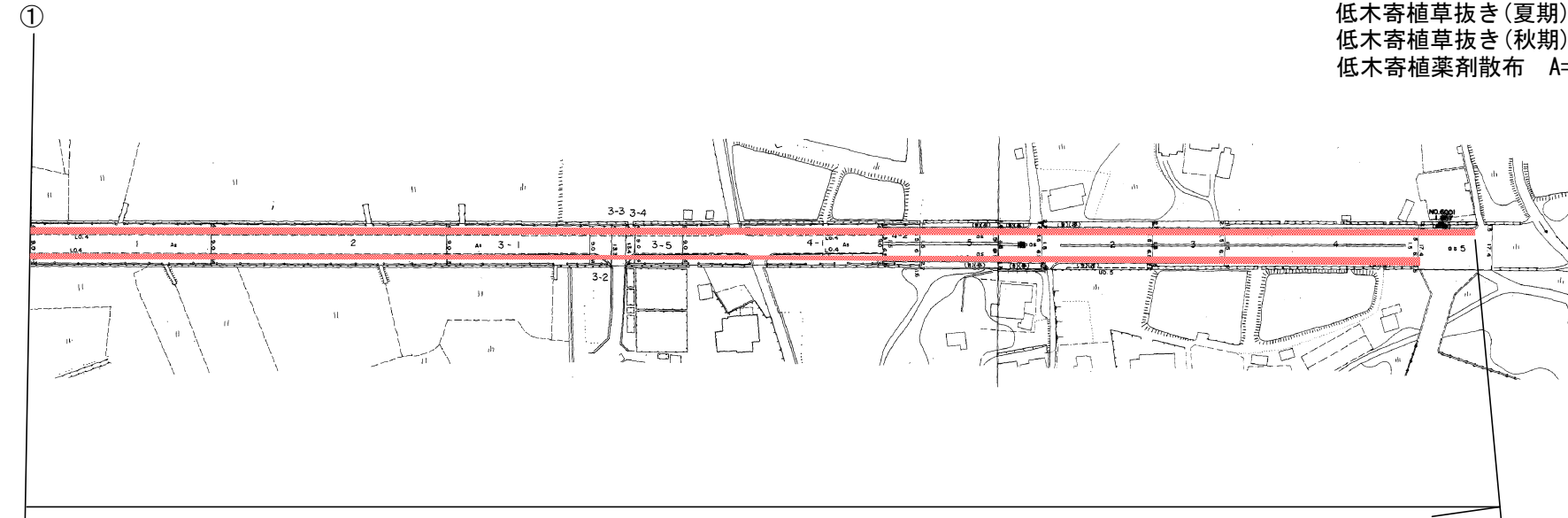
両側高木 N=120本

低木寄植剪定(夏期) A=1,682.8m²

低木寄植草抜き(夏期) A=726.6m²

低木寄植草抜き(秋期) A=726.6m²

低木寄植薬剤散布 A=1,682.8m²



実施設計図面

業務名	R6阿土 中島港線他 阿南・那賀川他 植栽管理業務
路線名等	中島港線他
業務箇所	阿南市那賀川町上福井他
図面名	平面図
縮尺	—
図面番号	2 / 5
徳島県南部総合県民局県土整備部(阿南)	

2工区 平面図

那賀川町今津浦

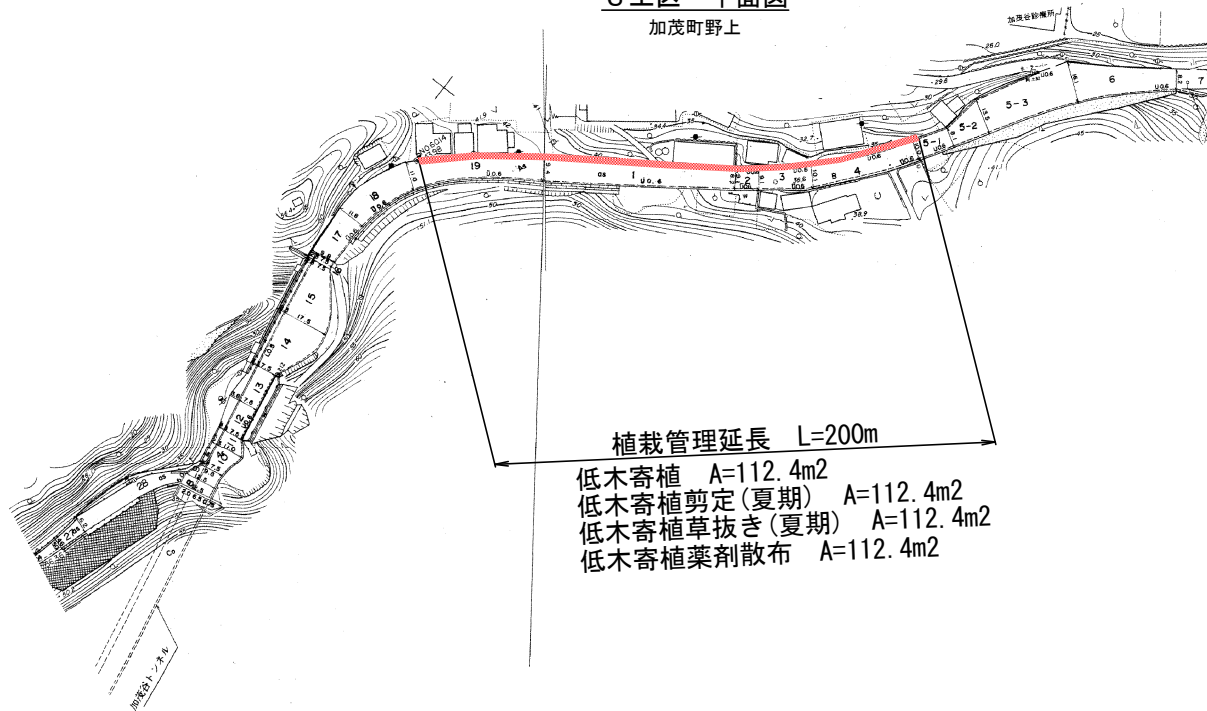


低木寄植 A=69.79m²
 低木寄植剪定(夏期) A=69.79m²
 低木寄植草抜き(夏期) A=69.79m²
 低木寄植薬剤散布 A=69.79m²

低木寄植 A=60.15m²
 低木寄植剪定(夏期) A=60.15m²
 低木寄植草抜き(夏期) A=60.15m²
 低木寄植薬剤散布 A=60.15m²

3工区 平面図

加茂町野上



植栽管理延長 L=200m

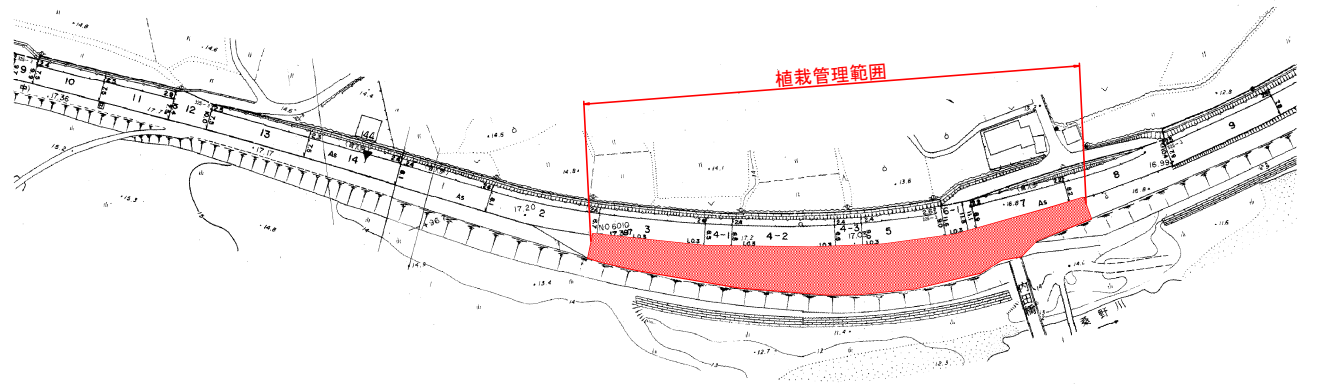
低木寄植 A=112.4m²
 低木寄植剪定(夏期) A=112.4m²
 低木寄植草抜き(夏期) A=112.4m²
 低木寄植薬剤散布 A=112.4m²

実施設計図面

業務名	R6阿土 中島港線他 阿南・那賀川他 植栽管理業務
路線名等	中島港線他
業務箇所	阿南市那賀川町上福井他
図面名	平面図
縮尺	— 図面番号 3 / 5

4 工区 平面図

桑野町内田



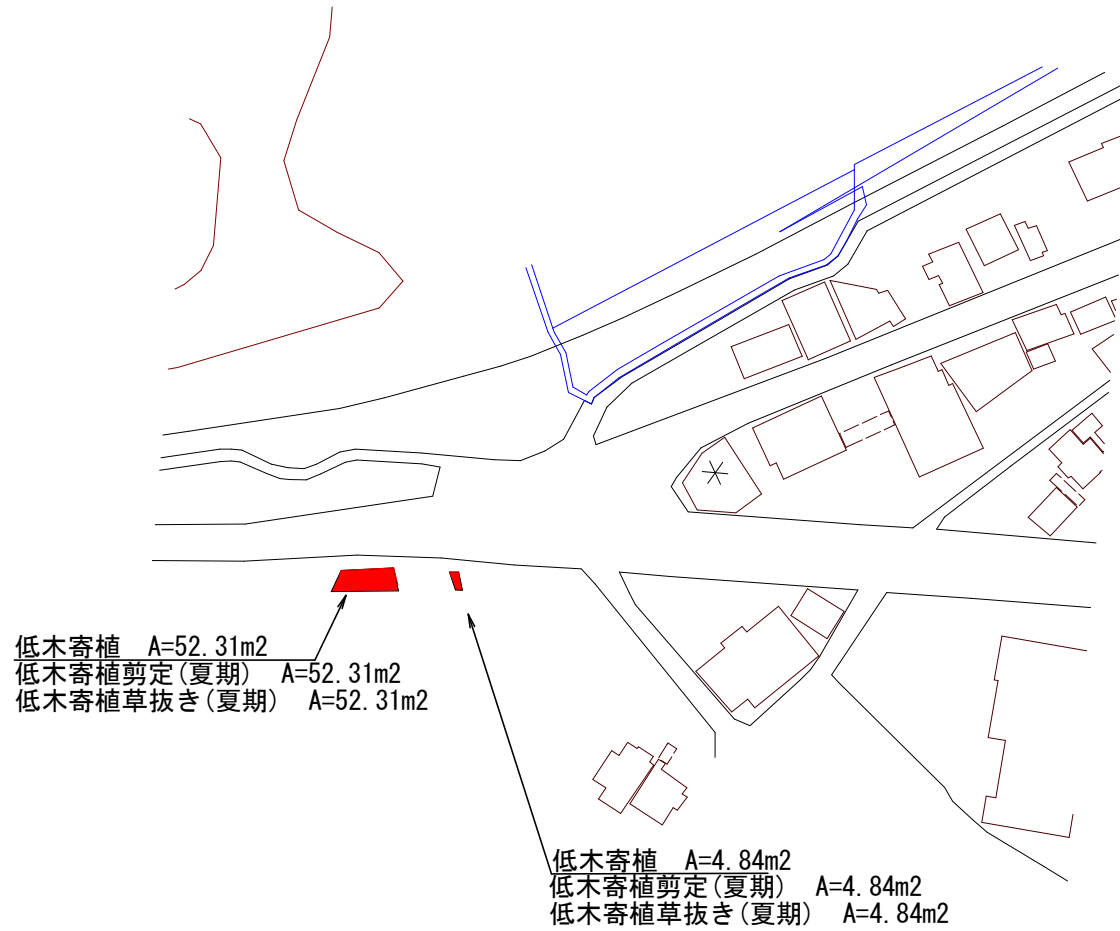
寄植剪定	A=286.8m ²
高木防除	N=120本
中木防除	N= 7本
寄植薬剤散布	A=286.8m ²

実施設計図面

業務名	R6阿土 中島港線他 阿南・那賀川他 植栽管理業務		
路線名等	中島港線他		
業務箇所	阿南市那賀川町上福井他		
図面名	平面図		
縮尺	—	図面番号	4 / 5
徳島県南部総合県民局県土整備部(阿南)			

5工区 平面図

学原町深田



実施設計図面

業務名	R6阿土 中島港線他 阿南・那賀川他 植栽管理業務		
路線名等	中島港線他		
業務箇所	阿南市那賀川町上福井他		
図面名	平面図		
縮尺	—	図面番号	5 / 5
徳島県南部総合県民局県土整備部(阿南)			